









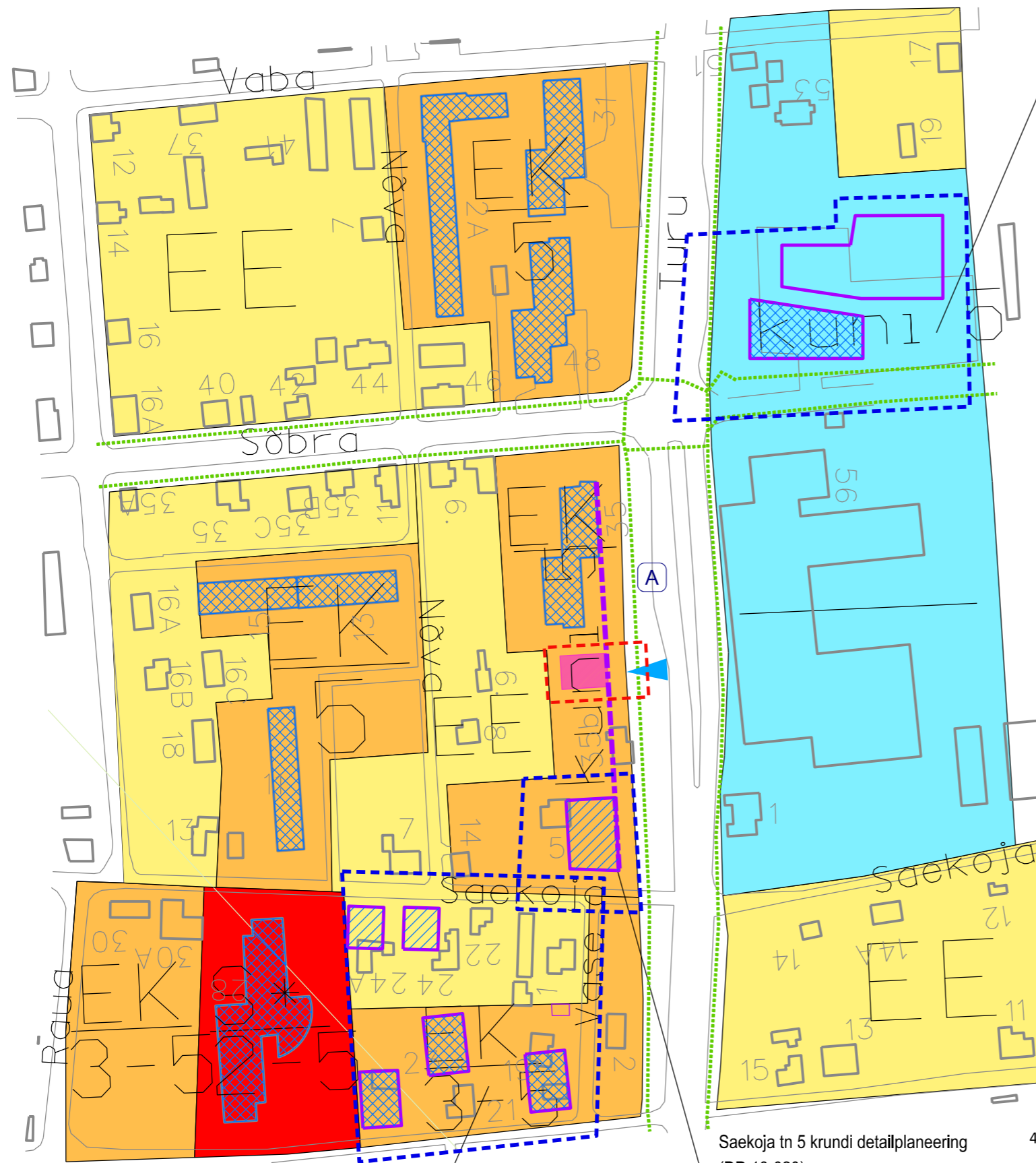


Sõbra tn 54 krundi detailplaneering
(DP-05-037)

TINGMÄRGID:

-  planeeringuala piir
-  planeeritud ehitisealune pind
-  kohustuslik ehitusjoon
-  teenindusettevõtete maa
-  korruselamute maa lubatud korruselisusega kuni 5
-  väikeelamute maa
-  muu ühiskondlike hoonete maa
-  olemasolevad 3 kuni 5 korruselised äri- ja elamuhooned
-  naaberlade detailplaneeringute hoonestualad
-  olemasolevad 4 kuni 5 korruselised planeeritud hooned
-  planeeritavad 4 korruselised hooned
-  naaberlade planeeringuala piirid
-  jalakäijate peamised liikumissuunad
-  planeeritud juurdepääs krundile
-  ühistranspordi peatus
-  olemasolev hoonestus



Saekoja tn 5 krundi detailplaneering
(DP-13-020)

Saekoja, Vase, Purde ja Raua tänavate
vahelise kvartali detailplaneering (DP-05-045)



Artes Terrae OÜ
Reg nr 10914072
Puiestee 78, Tartu 51008
artes@artes.ee

Projekti juht:
Mart Hiob
Maastikuarhitekt:
Gerly Toomeoja

Töö: **Turu tn 35a krundi detailplaneering**
Joonis: **Funktsionaalsed ja linnaehituslikud seosed**

Tellijä: **OÜ Everfeld**
Asukoht: **Tartu linn**
Faili nimi: **1535DP1_Turu35a.dgn**

Töö nr: **1535DP1**
Kuupäev: **14.12.2015**
Möö: **1:2000**
Joonise nr: **2**